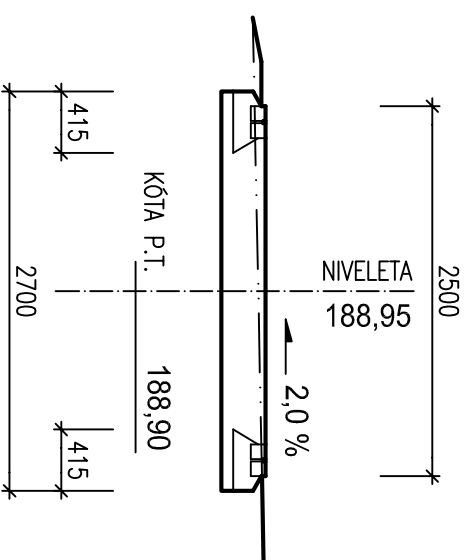


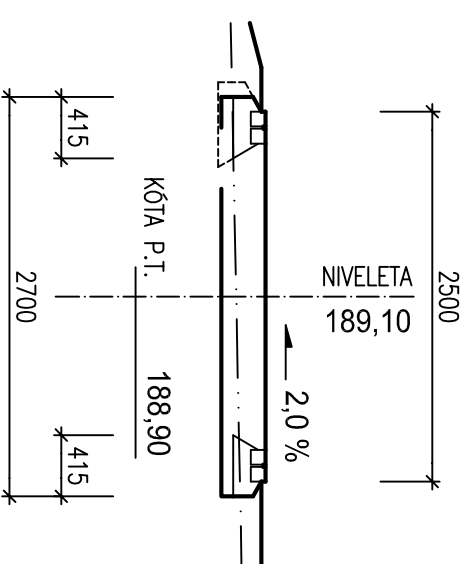
# PŘÍČNÉ ŘEZY

M 1:50

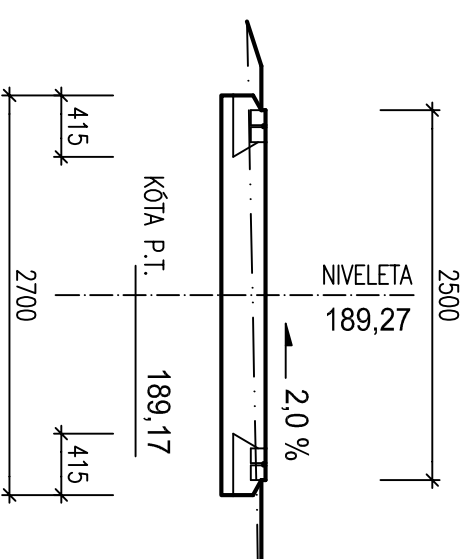
PŘÍČNÝ ŘEZ "A"  
m 0,0 z.ú.



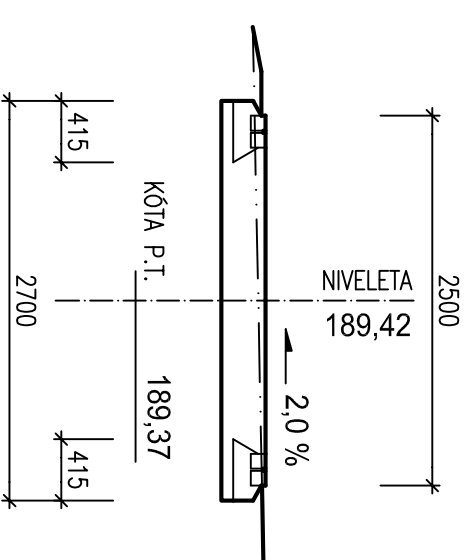
PŘÍČNÝ ŘEZ "B"  
m 15,0



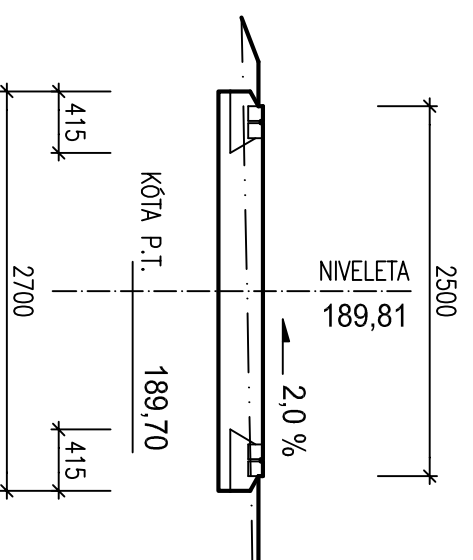
PŘÍČNÝ ŘEZ "C"  
m 30,0



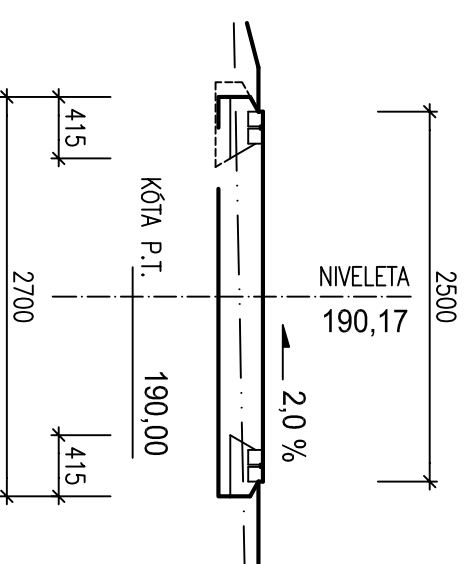
PŘÍČNÝ ŘEZ "D"  
m 45,0



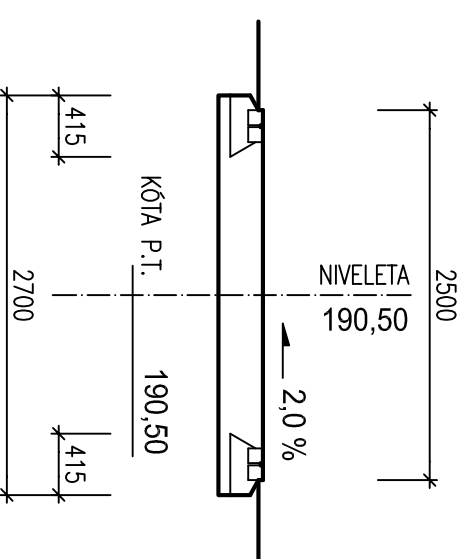
PŘÍČNÝ ŘEZ "E"  
m 60,0



PŘÍČNÝ ŘEZ "F"  
m 75,0




PŘÍČNÝ ŘEZ "G"  
m 88,0 k.ú.



## POZNÁMKA

VZHLEDEM K VĚTŠÍMU VÝŠKOVÉMU ROZDÍLU MEZI ÚROVNI PŮVODNÍHO TERÉNU A NIVELETOU NAVRŽENÉHO CHODNÍKU DOPORUČUJI V NÁSLEDUJÍCÍCH ÚSECÍCH PROHLoubENÍ BETONOVÉ PATKY DVOUŘÁDKU ŽULOVÝCH KOSTEK O 100 mm A JEJÍ ROZŠÍŘENÍ V NA-  
VAZNOSTI NA ROSTLÝ TERÉN ROVNĚŽ CCA O 100 mm.  
JEDNA SE O ÚSEKY –  
m 7,5 – m 25,0, dl. ÚSEKU 17,5 m  
m 65,0 – m 80,0, dl. ÚSEKU 15,0 m  
ROZŠÍŘENÍ A PROHLoubENÍ PATKY VŽDY V PODÉLNÉ OSE "2", tzn. VE SMĚRU PŘÍČNÉHO SPADU CHODNÍKU.  
ZNAZORNĚNO V PŘÍČNÝCH ŘEZECH "B" A "F".

POZN. VZHLEDEM KE KRATŠÍM DÉLKÁM NAVRŽENÝCH KOMUNIKACÍ JE STANIČENÍ UDÁVÁNO V METRECH

VYPRACOVAL :	KONTROLOVAL :	PROJEKTANT :	 CB s.r.o. NA RYBNÍČKU 387/6, 460 01 LIBEREC TEL.: +420 739 059 036 E-MAIL: cb.sro@centum.cz www.cb-cz.eu	
MICHAL SLOVÁČEK	ING. MIROSLAV SOCHOREC	ING. MIROSLAV SOCHOREC		
INVESTOR :	MĚSTO BZENEC NÁMĚSTÍ SVOBODY 73, 696 81 BZENEC		STUPEŇ PD :	ÚS+OS
MÍSTO STAVBY :	k.ú. BZENEC, parc. č. 1944, 1945/1		DATUM :	04/2015
STAVBA :	OBNOVA ZÁMECKÉHO PARKU VE BZENCI, II. ETAPA - ZPEVNĚNÉ PLOCHY SO 02 MLATOVÝ CHODNÍK		POČET A4 :	2
OBSAH VKRESU :	PŘÍČNÉ ŘEZY		Č. ZAKÁZKY :	
			MĚŘÍTKO :	VKKRES Č. :
				1:50
				D.2.1b 02